



**КОМИТЕТ ИМУЩЕСТВЕННЫХ ОТНОШЕНИЙ
АДМИНИСТРАЦИИ ПЕРМСКОГО МУНИЦИПАЛЬНОГО ОКРУГА**

РЕШЕНИЕ

о размещении объектов № 3335

Пермский край
Пермский округ

02.11.2024

Комитет имущественных отношений администрации Пермского муниципального округа разрешает Акционерному обществу «Газпром газораспределение Пермь» (ИНН 5902183841, ОГРН 1025900512670, почтовый адрес: 614000, г. Пермь, ул. Петропавловская, 43)

размещение объекта «Газопровод давлением до 1.2 Мпа, для размещения которого не требуется разрешения на строительство»

на землях государственная собственность на которые не разграничена.

на срок 1 год

Местоположение: расположенных по адресу: Пермский край, м.о. Пермский, д. Симонки, ул. Новосёлов, к дому 11

Приложение: схема предполагаемых к использованию земель или части земельного участка.

Особые условия использования:

- 1) При размещении газопровода учесть параметры ширины проезда улично-дорожной сети, во избежание сужения полосы отвода дороги.
- 2) При условии получения разрешения на производство земляных работ.

Заместитель председателя комитета

(подпись, печать)



М.В. Королева

Схема предполагаемых к использованию земель или части земельного участка

Объект: Газопровод давлением до 1,2 Мпа, для размещения которого не требуется разрешения на строительство

Местоположение: расположенных по адресу: Пермский край, Пермский м.о., д. Симонки, ул. Новосёлов, к дому 11

Каталог координат, м

№ точки границы	X	Y
n1	509505.17	2254655.78
n2	509501.75	2254660.02
n3	509498.27	2254664.34
n4	509494.85	2254661.47
n5	509494.22	2254662.25
n6	509488.40	2254657.37
n7	509503.76	2254638.48
n8	509511.92	2254628.64
n9	509518.11	2254634.53
n10	509510.04	2254643.52
n11	509501.83	2254652.97
n1	509505.17	2254655.78

Площадь земель или части земельного участка, кв.м.: **341**

Категория земель: земли населенных пунктов

Вид разрешенного использования: -

Описание границ смежных землепользователей:

От точки n1 до точки n2 - земельный участок с кадастровым номером 59:32:3660004:1275

От точки n2 до точки n3 - земельный участок с кадастровым номером 59:32:3660004:1274





От точки n3 до точки n6 - земли общего пользования

От точки n6 до точки n7 - земельный участок с кадастровым номером 59:32:3660004:1439

От точки n7 до точки n8 - земельный участок с кадастровым номером 59:32:3660004:1438

От точки n8 до точки n1 - земли общего пользования

Условные обозначения:

-  - предполагаемый участок земель, на которых планируется размещение объекта
-  - границы и номер земельного участка, сведения о которых внесены в ЕГРН
-  - границы и номер объекта капитального строительства, сведения о которых внесены в ЕГРН
-  - граница кадастрового квартала

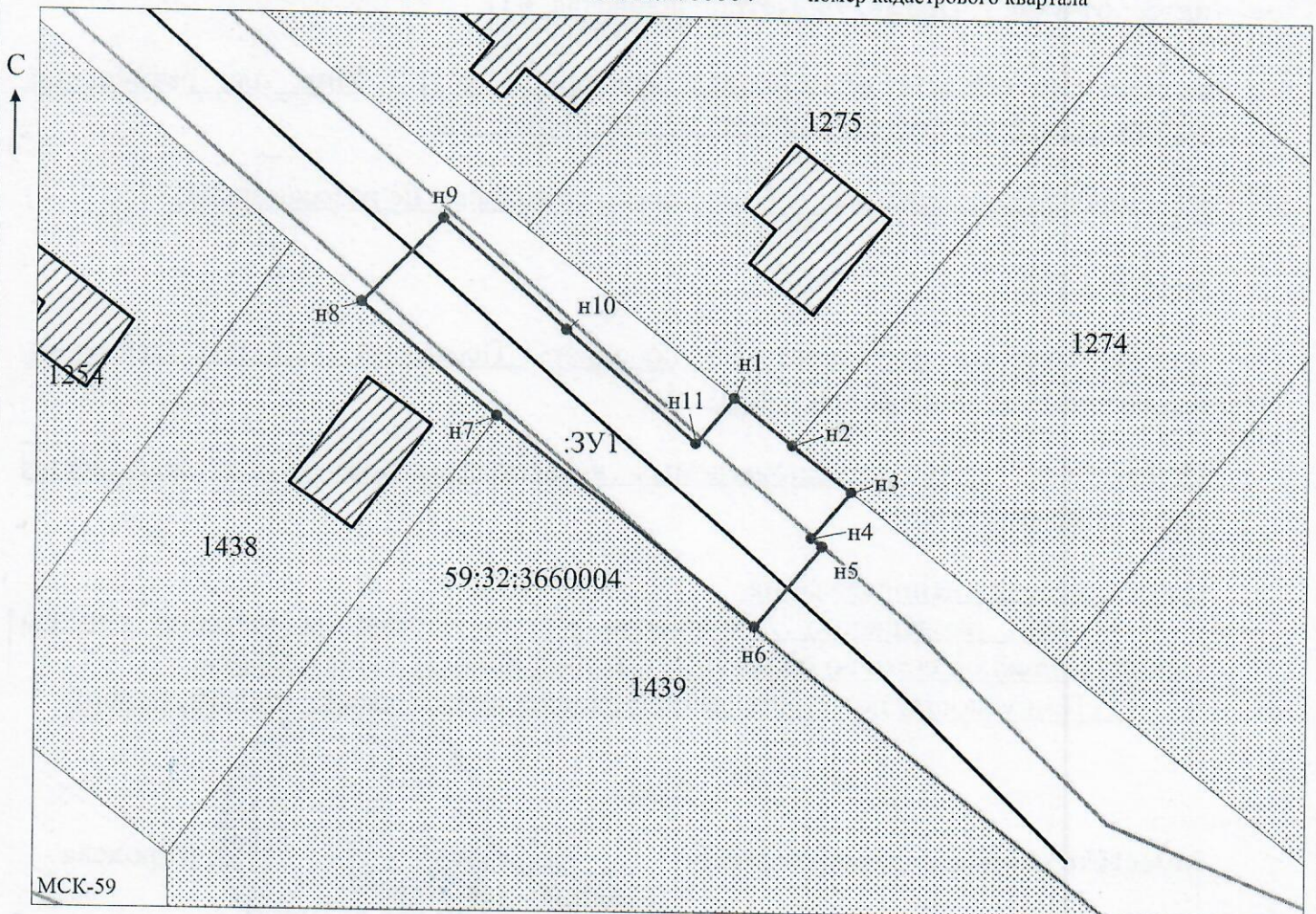
59:32-6.553

:3У1

n1

59:32:3660004

- зоны с особыми условиями использования территории, сведения о которых внесены в ЕГРН
- обозначение запрашиваемого земельного участка
- характерная точка границ земель или части земельного участка
- номер кадастрового квартала



МСК-59

Заявитель:

Захарова

Масштаб 1:500

/Захарова Е. Л.

МП

(подпись, расшифровка подписи)

(для юридических лиц и индивидуальных предпринимателей)